



Provincia di Modena

Variante al PTCP in attuazione del
Piano di Tutela delle Acque
della Regione Emilia-Romagna

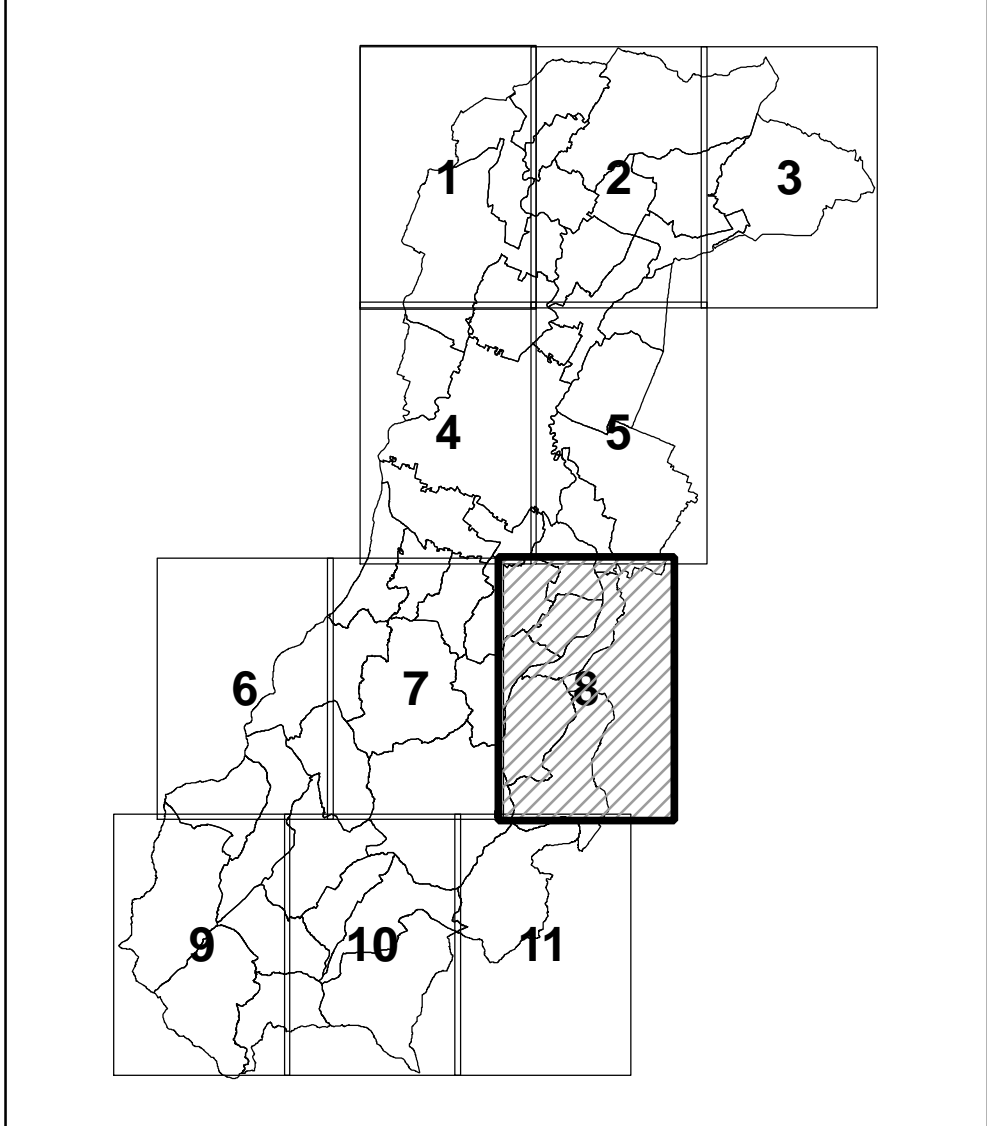
Tavola 1.8

Approvato con D.G.P. n. 429 del 14 novembre 2006



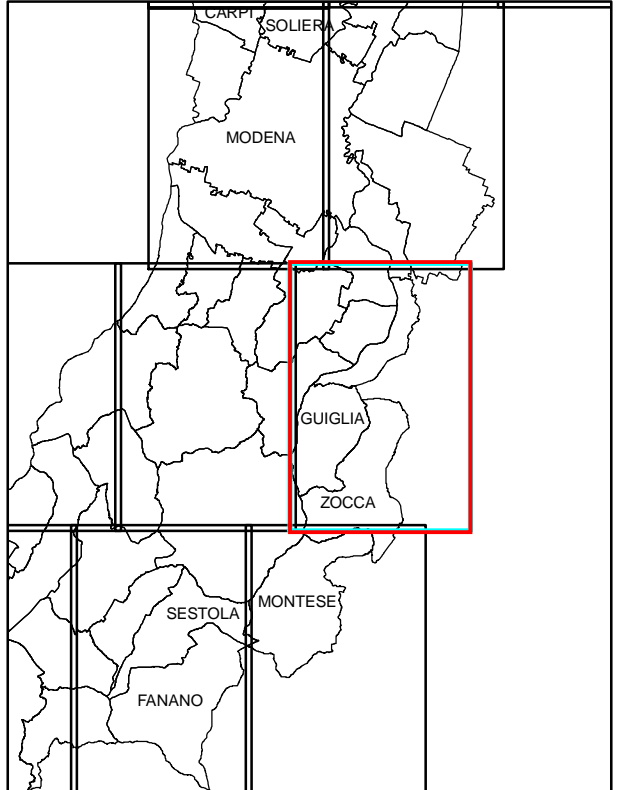
SISTEMA INFORMATIVO TERRITORIALE
PROVINCIA DI MODENA

QUADRO D'UNIONE DELLE TAVOLE - SCALA 1:25.000



Base cartografica derivata dalla rasterizzazione della Carta Tecnica Regionale alla scala 1:10.000, il estrazione (1985-88).
Il reticolo della base topografica è rappresentato in coordinate regionali.
Il reticolo della carta tematica è rappresentato in coordinate U.T.M.
(sono stati sottratti 4.000.000 metri alle coordinate x)

LIMITI AMMINISTRATIVI



SITUAZIONE 25.000 C.T.R.

201NO	201NE	202NO	202NE
201SO	201SE	202SO	
218NO	218NE	220NO	
218SE	219SO	219SE	220SC
235NE	240NO	239NE	237NE
235SE	236SO	236SE	237SO
250NE	251NO	251NE	

VOCI DI LEGENDA

ARTPTPR	VOCI DI LEGENDA	ARTPTCP
SISTEMI		
Art.9	Cinale	Art.9
Collina		
LAGHI, CORSI D'ACQUA E ACQUE SOTTERRANEE		
Art.18	Investi ed altri di laghi, bacini e corsi d'acqua	Art.18
Art.17	Fuoco di espansione inondabile	Art.17
Zone di tutela dei caratteri ambientali di laghi, bacini e corsi d'acqua		
AMBITI E TUTELE		
Art.25	Zone di tutela naturalistica	Art.25
Art.19	Zone di particolare interesse paesaggistico-ambientale	Art.19
Art.23	Sistemi dei terreni interessati dalla partecipazione	Art.23a
Art.23	Terreni interessati da bonifiche storiche di pianura	Art.23b
Art.20	Paleodossi di accretato interesse	Art.20a
Art.20	Dossi di ambito fluviale recente	Art.20a
Art.20	Paleodossi di modesta rilevanza	Art.20a
Art.20	Catachi peculiari	Art.20b
Art.20	Catachi tipici	Art.20b
Art.20	Forme sub-catachive	Art.20b
Art.20	Cinali spartiacque principali	Art.20c
Art.20	Cinali minori	Art.20c
ZONE ED ELEMENTI DI PARTICOLARE INTERESSE STORICO-ARCHEOLOGICO		
Art.21a	Complessi archeologici	Art.21a
Art.21b1	Arece di accretata e rilevante consistenza archeologica	Art.21a
Art.21b2	Arece di concentrazione di materiali archeologici	Art.21a
Art.21d	Zone di tutela dell'impianto storico della centurazione	Art.21b
Art.21d	Elementi di tutela dell'impianto storico della centurazione	Art.21b
INSEDIAMENTI STORICI		
Art.22	Insediamenti urbani storici e strutture insediative storiche non urbane	Art.22
ZONE ED ELEMENTI DI INTERESSE STORICO E TESTIMONIALE		
Art.24	Vallate storiche	Art.24a
Art.24	Vallate paroniche	Art.24b
Art.24	Strutture di interesse storico e testimoniale	Art.24c
AREE DI VALORIZZAZIONE		
Art.30	Zone parco	Art.30a
Art.30	Zone pre-parco	Art.30a
Art.30	Parchi Regionali in programma	Art.30a
Art.30	Riserve naturali	Art.30a
Art.32	Progetti di tutela, recupero e valorizzazione	Art.32
Art.32	Area studio	Art.32
LIMITI AMMINISTRATIVI		
----- Limite di Regione		
+++++ Limite di Provincia		
----- Limite di Comune		